



NEMESBÖD

TELEPÜLÉSKÉPI ARCULATI KÉZIKÖNYV

TARTALOMJEGYZÉK

1. Bevezetés	3
2. Nemesbőd bemutatása	4
3. Örökségünk	6
4. Eltérő építészeti karakterek bemutatása	8
5. Építészeti útmutató, ajánlások	12

Telepítés

Magasság

Tetőhajlásszög

Tetőforma

Színek

Kerítések

Kertek


Anyaghasználat

Kapuk, ajtók, ablakok

Tornácok, részletek

Homlokzatképzés

6. Mai példák	25
7. Utcák, terek	26
8. Hirdetések, reklámtáblák	27
9. Impresszum	28



BEVEZETÉS

Nemesbőd egy kis Vas megyei község. A Gyöngyösi-síkon fekvő település bővelkedik környezeti adottságokban csakúgy, mint történelmi és kulturális értékekben. Ezekből tevődik össze a település arculata, amelynek bemutatása valamint megőrzésében való segítségnyújtás ennek a településképi arculati kézikönyvnek a legfőbb feladata.

Célunk a szemléletformálás, hiszen a községben építkezni vagy felújítani kívánóknak javasolt elsajátítaniuk a közösségi gondolkodásmódot ahhoz, hogy utcájuk illetve Nemesbőd egészének külső arculatához igazodó változtatásokat hajtsanak végre saját telkükön belül.

A kézikönyvet nem tekintjük lezártnak, sokkal inkább egy folyamatosan bővülő dokumentumnak, mellyel irányt kívánunk mutatni. A helyi építészeti hagyományokat figyelembe véve javaslatokat teszünk alkalmazandó megoldásokra, ábrákkal és fotókkal illusztrálva. Más településekről származó, Nemesbődön kerülendő példákat (módszereket, építőanyagokat) is bemutatunk.

Szívből reméljük, hogy Nemesbőd településképi arculati kézikönyve segítségére lesz a község építőinek-felújítóinak!



NEMESBŐD BEMUTATÁSA

Nemesbőd a Gyöngyös-sík középső részén, a 86-os főút mentén, Szombathelytől 10 kilométerre északra fekszik. Külterületén keresztülhalad az M86-os autópálya. Neve első fele a köznemesi lakosságra vall, a második feléről viszont több nézet is létezik. Vannak, akik a magyar Bőd személynévből származtatják (aminek jelentése „nemzetségfő”), mások az ősmagyar bő („gazdagság”) szóból eredeztetik. Akárhogy is, „bődi” taggal elsőként említették a magyar történelemben.

Környékén vaskori halomsírok illetve római kori emlékek (épületmaradvány, pénzérmék, eke) bizonyítják, hogy régóta lakott területről van szó. 1226-ban Beudként nevezték meg először egy oklevélben, de a középkor folyamán számos más formában is leírták (pl. Bod, Altalbeud, Bwd, Bewd). Főbb birtokosai többek között a Váti, Bődi, Czycz és Tompa családok voltak.

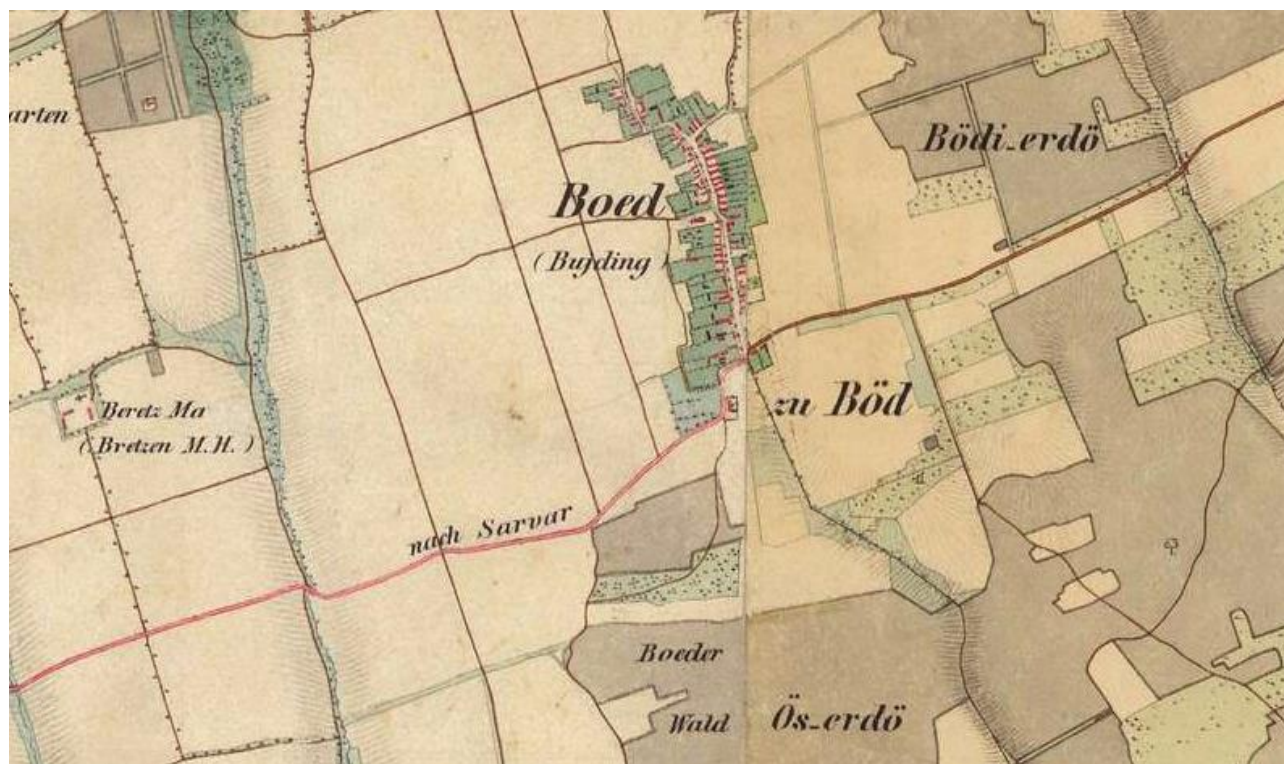


Az első katonai felmérés (1763-1787)



Az osztrák befolyás alatt álló Magyar Királyság részeként 1549-ben 17 család 20 tagjának volt földje Nemesbődön. Szűk kétszáz évvel később, 1741-ben már 39 egytelkes nemes írtak össze. 1747-ben a község nagy része a Dömölkiektől a Békássy családhoz került. 1796-ban Vályi András geográfus, statisztikus jellemezte: „*elegyes falu Vas Vármegyében, birtokosai külömbféle Urak, fekszik Szombathelytől más fél mértföldnyire, apró marhákkal kereskednek, Béts Városába hordozván azokat nyereség végett. Határja síkos, és jól termő, réttyei gazdagok, fájok elég van, legelőjük nem leg jobb; de ezt helyre hozzák jó tavaszi vetéseik, vagyonyaiknak eladására meg lehetős módgyok, első Osztálybéli.*” 1850-ben Fényes Elek földrajzi író így írta le: „*Bőd, magyar falu, Vas vgyében, 654 kath., 8 evang. lak., kik szárnyas állatokkal Bécsbe jutalmas kereskedést űznek. Kath. paroch. szentegyház. Gazdag róna határ. F. u. Hegedűs, Vajda, Balla, s más nemesek. Ut. p. Kőszeg.*” Vas vármegye monográfiájában „*Bőd 117 házzal és 754 róm. kath. és ág. ev. lakossal. Tiszta, magyar község. Postája Vép, távirója Acsád. Vaskori lelhely, de római emlékek is, különösen érmek, gyakran kerülnek felszínre. Plébániája 1788-ban alapított és akkor épült a templom is. Ez időben a Zsidó-család volt a földesura a községnek. A község a beődi Baloghok ősi fészke. Vas, Zala és Veszprém vármegyék rendei itt tartottak 1626-ban*

1907 és 1950 között körjegyzői székhely volt; 1910-ben 749 magyar lakta. Az I. világháborúban 30-an veszítették életüket a településről. Az 1950-es megyerendezés után Vas megye része lett. 623 fő lakta a 2015-ös közigazgatási helynévkönyv alapján.



A második katonai felmérés (1806-1869)

ÖRÖKSÉGÜNK

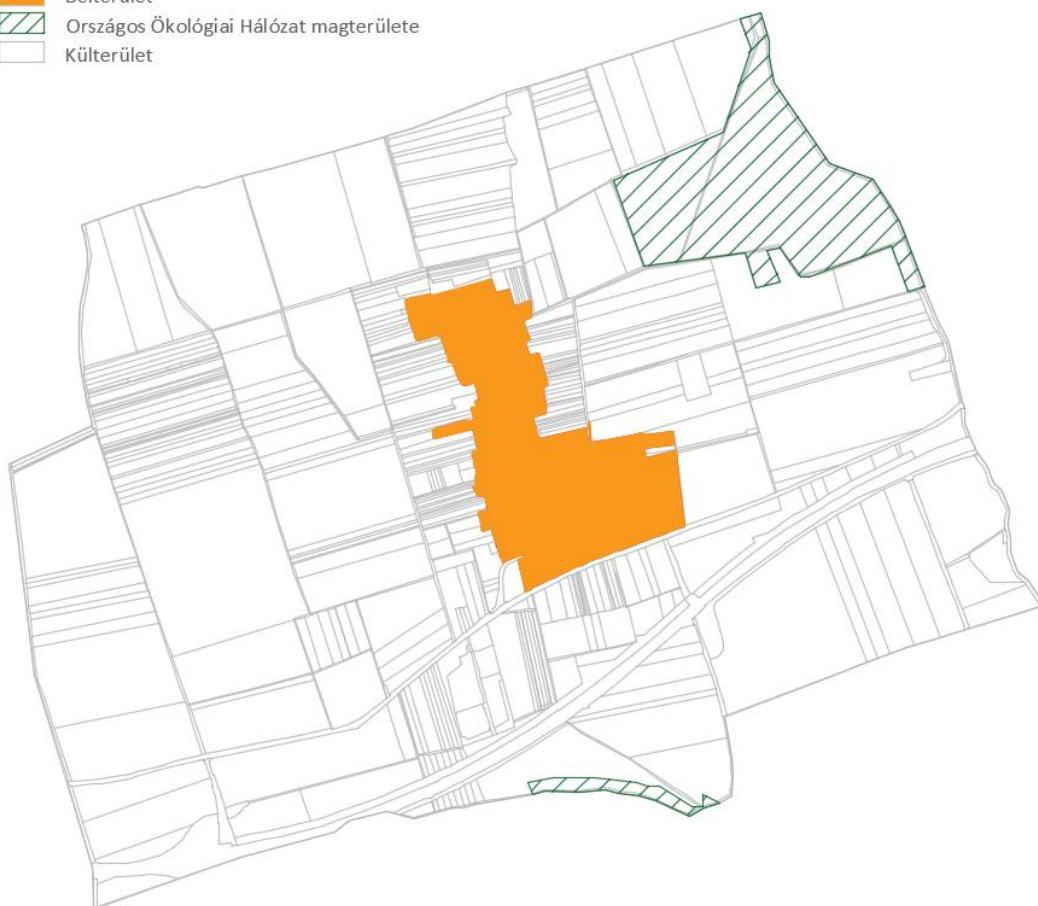
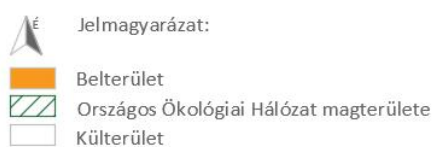
Szent Mihály templom

1344-ben említették először. A mai templom 1650-ben épült a temető területén. A XVI. században evangélikus irányítás alá került, 1674-ben került vissza a katolikusokhoz. 1788-ig Szilvágy leányegyháza volt, utána önálló plébánia. Ugyanebben az évben jelentősen átalakították. 1938-ban kereszthajóval bővítették, belső tere 1959-ben kapott díszítőfestést.



Természeti adottságok

Az északnyugat-délkeleti irányban futó Gyöngyös-patak süllyedékes, széles árterű völgyétől keletre, a Gyöngyös építette kavicstakarós síkságon helyezkedik el Nemesbőd. A település külterületén található, a gazdag növény és állatvilággal rendelkező erdős szakasz, amely az Országos Ökológiai Hálózat magterületéhez tartozik.



ELTÉRŐ ÉPÍTÉSZETI KARAKTEREK BEMUTATÁSA

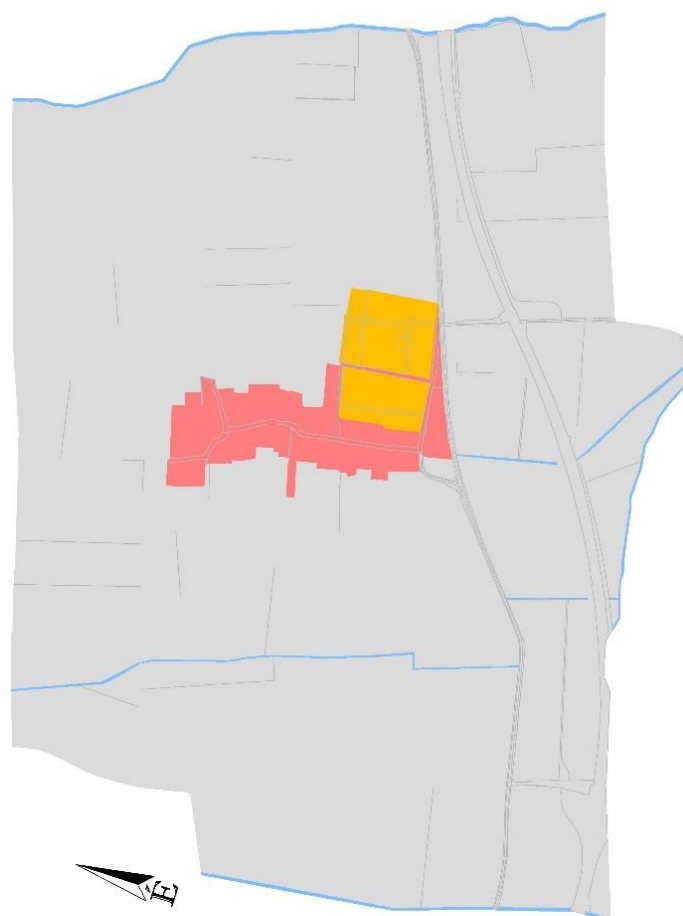
4

Nemesbődön – az arculati jellemzők tekintetében – három eltérő karakterű területrészt különböztethető meg egymástól. Az egyes karakterek felosztása elsősorban építészeti és arculati szempontok figyelembevételével történt, nem feltétlenül földrajzi alapokon nyugszik.

A kertvárosias terület az átalakuló településrészt foglalja magában, melynek jelentősége Szombathely földrajzi közelsége miatt egyre inkább növekszik. A belterületi beépített és a még beépíthető területek zöme lakóterület.

A falusias karakterű terület egyben a község központi részét is magában foglalja, ez Nemesbőd legrégebbi beépített része.

A külterület beépítésre nem szánt terület, mezőgazdasági földekből áll.



**Településképi szempontból
meghatározó területek:**

- a) Kertvárosias karakterű terület
- b) Falusias karakterű terület
- c) Külterület

Kertvárosias karakterű terület

Nemesbőd ma már nem egyutcás falu. Az új építésű terület kertvárosias övezet, ahol hasonló a beépítettség, de az ófalu résztől eltérően megjelentek a többszintes családi házak. Nemesbőd átalakuló településrésze a falusias jelleggel bíró délre-keletre terül el. Alaprajzát tekintve egy szabályos, sakktábla alaprajzot mutat, ahol az utcák egymásra merőlegesek. A rendezett és barátságos utcaképek meghatározói az előkertes telepítéssel épült lakóházak, melyek rendszerint kétszintes építésűek és sátor- vagy manzárd tetővel egészülnek ki. Egyes utcákban a sátoztetővel rendelkező lakóházak sorakoznak, melyek többnyire a XX. században épültek.



Falusias karakterű terület

Nemesbőd mai legrégebbi belterületi része a középkor óta lakott és önálló településnek számít. A településrész kiváló példája az egyutcás szalagtelkes falvaknak. A szabályos elrendezésű településrészen az egymás mellett levő, hosszú, keskeny, szalag alakú telkek hosszanti oldalukkal érintkeznek egymással. Ennek értelmében a lakóházak rendszerint a telek-oldalhatáron helyezkednek el, az épületek hossz tengelye pedig az utcára merőleges. Az előkerttel kiépült lakóházak egy barátságos település képét sugallják. A lakosokat kiszolgáló intézmények a Rákóczi és a Kossuth Lajos utca mentén helyezkednek el.



Külterület



A nagy kiterjedésű külterületen főként szántóföldek és zárt növénytakasulások találhatók. Nemesbödöt nyugatról a Surányipatak határolja. A természetközeli területek karakterét fontos megőrizni.

Nemesböd külterületét nem érinti védett természeti terület.



ÉPÍTÉSZETI ÚTMUTATÓ, AJÁNLÁSOK

5

Az építészeti útmutatóban szereplő ajánlásainkkal szeretnénk segítséget nyújtani építész és építtető számára, hogy Nemesbődön olyan épületeket, épületfelújításokat valósítsunk meg a jövőben, amelyek megőrzik a település egyedi hangulatát.

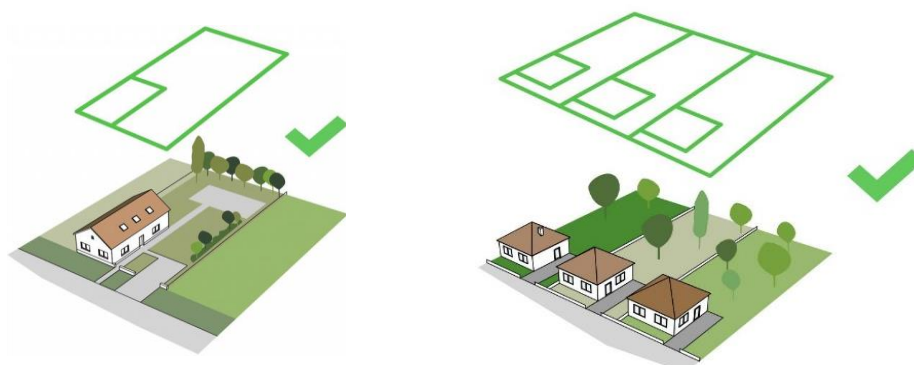
Ismerjük meg környezetünk értékeit, mielőtt hozzányúlunk!

Általános építészeti ajánlások

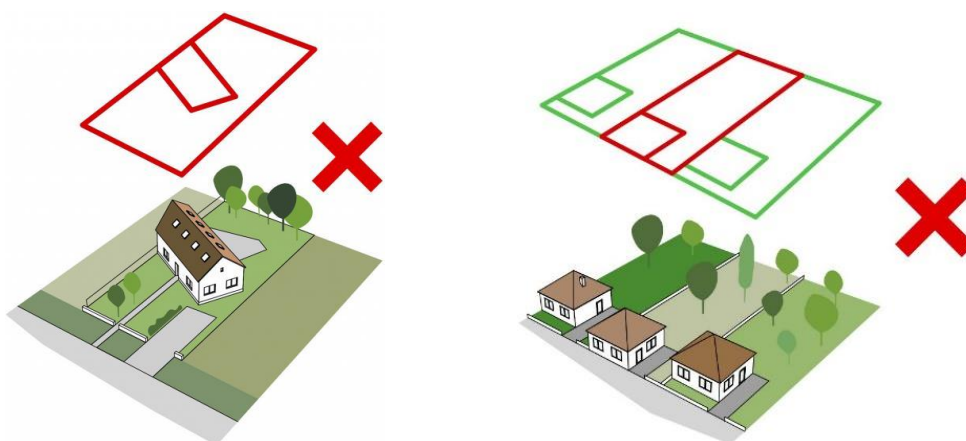
TELEPÍTÉS

A községben leginkább az utcára merőleges rendszerű, elötelkes kialakítás a jellemző. Ezen felül a település központi részét képező utcákban (Kossuth Lajos, Rákóczi Ferenc utca) megfigyelhető az utcával párhuzamos telepítés is. Az egyvonalban lévő házak adják a történeti település harmonikus utcaképét. Az adott utcára jellemző előkert kialakításával célszerű lakóházat tervezni.

A település történeti fejlődésében és terjeszkedésében megfigyelhető, hogy van egy újabb rész, ahol a falusias beépítést felváltja a kertvárosi építési övezet. Itt hasonló beépítés figyelhető meg, de a hosszú házakat felváltják a kockaházak, de előfordulnak többszintes családi házak is.



Az új ház építésekor javasolt az utcában meglévő épületek telepítéséhez illeszkedni. Az épületet indokolatlanul hátrébb telepíteni vagy elforgatni a meglévő háztól nem javasolt.



MAGASSÁG

Nemesbőd történeti településrészén a családi házak magassága közel azonos.

Településképi szempontból indokolt, hogy a jelenlegi településszerkezetbe újonnan beilleszteni kívánt házak hasonló építménymagassággal épüljenek, mint a már meglévő épületek.

Néhány utca kivételével a történeti településrészen az egyszintes házak a jellemzők. Ehhez javasolt illeszkedni.

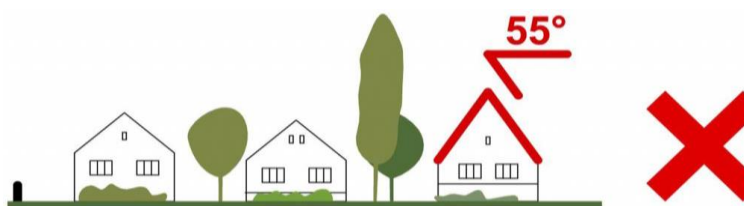


TETŐHAJLÁSSZÖG

A meglévő lakóépületek tetőhajlásszöge általában 35-45 fok között van.

Új házak építésekor, felújításakor ügyeljünk arra, hogy hasonló tetőhajlásszöggel készüljenek, mint környezetükben lévő épületek.

A túl magas illetve alacsony hajlásszögű tetővel rendelkező épületek nem illeszkednek a település utcaképebe.



kertvárosi beépítés



falusias beépítés



TETŐFORMA

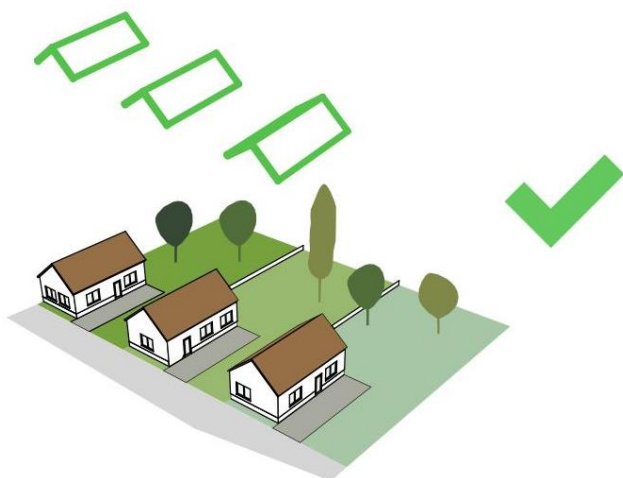
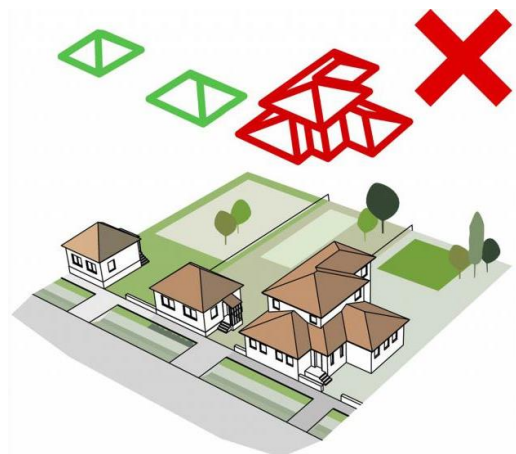
A Nemesbődön lévő tetőformák egyszerű nyereg- vagy sátoztetők.

Új ház tervezésénél a szomszédos épületek figyelembevételével javasolt illeszkedni a környezethez.

A nyeregtetős házakból álló utcaképbe nem ajánlatos tördelt, összetett vagy lapos tetőformájú épület építése.



Példa a nemesbődi településképhez illeszkedő tetőformára.





SZÍNEK

A homlokzatok színvilága változatos, leginkább a pasztell- és földszínek dominálnak. Ajánlott a világosabb színek és a fehér használata, továbbá javasolt alkalmazkodni a meglévő színvilághoz.

Egységes karakterű utcarészletek esetében ajánlott hasonló színek használata, mely a karakter erősödését eredményezi.

Kerülni kell a harsány, élénk színeket, melyek az időjárás következtében hamarabb is halványulnak.

Nem javasolt a rikító fémlemezfedések vagy burkolatok alkalmazása és nem ajánlott a túlzott homlokzatzsívítás sem.

Példa megfelelő színhasználatra. Javasolt a világos pasztellszínek használata, sötét színű fa nyílászárókkal, vöröses cserépfedéssel.



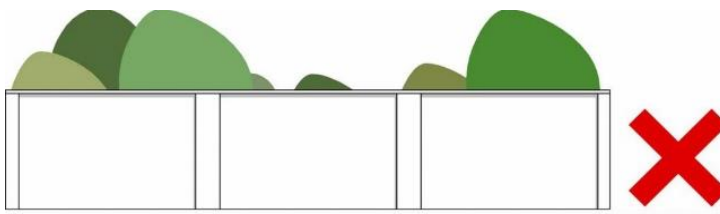
KERÍTÉSEK

A településen az épített, tömör kerítés alkalmazása elfogadható, tekintettel a beépítési módra. A tömör kerítéseket célszerű a ház színével egyező színű vakolt, esetleg nyerstégla felülettel ellátni, felújítani.

A kezeletlen felületű beton elemes tömör kerítés használata nem javasolt, legfeljebb átszínezéssel. A színhasználat pasztellszínekkel ajánlott, a ház színével megegyezően, harmonizáló formában.

Nemesböd azon részein, ahol jellemzően áttört kerítések vannak, kerüljük a tömör kerítést.

A teljesen áttört, drótfonatos kerítést utcafronton próbáljuk kerülni.



Példa a településen fellelhető áttört, természetes anyagból készült és a ház színével azonos kerítésre.



KERTEK

A terület növényalkalmazását befolyásolja az eredeti vegetáció, mely itt a gyertyános-kocsányos tölgyes és a cseres-kocsányos tölgyes. A névadó fajok természetükből adódón leginkább parkokban szoliterként nyújtják legfőbb díszítőértéküket, viszont a kocsányos tölgynek ismerjük néhány kompakt, oszlopos fajtáját pl. *'Fastigiata'*, *'Fastigiata Koster'*, melyek jóval kisebb helyigényűek.

A gyertyánnak megvan az a nagyon előnyös tulajdonsága, hogy jól tűri a metszést, így alkalmas akár sövénynek és télen még takar is elszáradt lombjával, melyet nem hullajt le.




Ezen kívül népszerű a csüngő habitusú *'Pendula'* és az oszlopos *'Fastigiata'*, utóbbi utcafásításra is alkalmas lehet. Jellemző ezekben a társulásokban a magyar illetve a magas kőris.

Meg kell említenünk a keskenylevelű kőris *'Raywood'* fajtáját, mely ellenálló, kiválóan használható utcafásításra és gyönyörű vöröseslilás őszi lombszínt produkál. A magas kőrisek közül a parkokba ajánlható például a nagyméretű *'Westhof's Glorie'*, *'Althena'* és *'Atlas'*, míg kiskerti telepítésre illetve utcasorfának alkalmas a gömb koronájú *'Nana'*.

A hársak közül mindhárom őshonos fajunk jól alkalmazható. Leggyakoribb az ezüst hárs, melynek *'Zentai Ezüst'* fajtája kiváló utcafásításra keskeny, zárt koronájának köszönhetően. Ugyancsak megemlítendő többek között a *'Teri'* is, mely kis méretéből adódóan akár házikertekbe is javasolható, de szűk utcákba is megfelelő. Terebélyesebb fajták közül az egyik legnépszerűbb, szoliter parkfának ideális a *'Szeleste'*. A nagylevelű és a kislevelű hárs is jó alkalmazkodóképességű, szép szabályos koronát nevel és rengeteg népszerű fajtájuk ismert, melyekkel hangulatos, árnyas kertrészleteket alakíthatunk ki vagy éppen közterületeket ékesíthetnek. Ilyenek többek között a kislevelű hársak közül a *'Greenspire'*, a *'Greenglobe'* és a *'Rancho'*, melyek kiskerti viszonyok között is megállják helyüket, de az első kettő utcafásításra is alkalmas; valamint a nagylevelű hárs *'Pannónia'*, *'Örebro'* és *'Ági'* nevű fajtái, utóbbi kettő viszont leginkább parkokba való tekintélyes méretüknek köszönhetően.

A juharok közül igen jellemző a társulásokra a mezei juhar és a tatárjuhar jelenléte. A mezei juharok közül a *'Royal Ruby'* és a *'Red Shine'* vörösen kihajtó leveleikkel, majd ősszel újra vörösbe öltöző lombjukkal a kert ékességei lehetnek, terebélyes koronájuk pedig árnyékot biztosít. Megemlítendő még az *'Elsrijk'*, melyből akár sövény is nevelhető. A tatárjuharok köréből javasolható a gyönyörű, élénkpiros terméseivel díszítő *'Hot Wings'*, mely alkalmas utcafásításra és előnyei közé tartozik rendkívüli ellenállósága.



Fontos megemlíteni a közönséges nyírt is, melynek ugyancsak ismertek alapfaján kívül akár kiskerti telepítésre is alkalmas, kisebb méretű fajtái. A *'Youngii'* csüngő koronájával díszít, a *'Laciniata'* szeldelt leveleivel gyönyörködtet, míg a *'Bibor'* és *'Purpurea'* különlegessége sötétbordós, szinte lilás lombszínében rejlik.



Ugyancsak látványos a pirosvirágú galagonya is, mely élénk színű virágzatával, majd terméseivel díszít, és habitusának köszönhetően jól alkalmazható utcafásításra, valamint kertekbe is javasolható. A galagonyák közül az egybibés is bátran választható, melynek oszlopos habitusú *'Stricta'* fajtája igen népszerű.

Gyümölcsfélék közül az alma és körte termesztése jellemző ebben a térségben, továbbá a savanyú talajokon a szelídgesztenye is kedvelt növény, így ezek bátran megjelenhetnek a kiskertekben is.



A cserjék közül a társulásban gyakori a közönséges fagyal, mely nyírott sövénynek kiváló, illetve fogyasztható termése miatt igen értékes a közönséges mogoró is. Fajtái igen látványosak, a *'Contorta'* csavarodott ágrendszerével díszít, mely leginkább lombtalan állapotban érvényesül, *'Fuscorubra'* és *'Atropurpurea'* fajtái pedig bordós lilás lombszínükkel válhatnak a kert különleges elemévé.

Megemlítendőek még a lángvörös vesszőivel díszítő veresgyűrű som fajtái is pl. a *'Winter Beauty'*, és ugyanebből a nemzetségből választhatunk nem honos fajokat, például a fehér somot, melynek legnépszerűbb fajtái a vesszőjével, tarka levelével és fehér termésével díszítő *'Sibirica Variegata'* és az ősszel feketére színeződő vesszejű *'Kesselringii'*.

Ki kell emelnünk néhányat a nem őshonos cserjék közül, hiszen a talajadottságoknak köszönhetően errefelé olyan fajok is választhatók a kertekbe, melyek inkább az enyhén savanyú talajokat kedvelik. Például megjelenhetnek egyes rododendronok vagy liliomfák.

Az évelők közül árnyéki gyeppótlónak alkalmas a podagrafű, de ültethetünk meténgféléket is ilyen céllal. Mindkettőnek elterjedt változata a színes levelű *'Variegata'* fajta. A díszfűfélék közül megjelenhetnek egyes savanyú talajokat kedvelő sásfajok, fajták pl. *Carex umbrosa* *'Thin Thin'* illetve néhány csenkeszféle. Helyet kaphat a kertekben az alpesi erika is, mely kifejezetten savanyú talajokat kedvel.



Az előkertekben leginkább az örökzöldek jellemzők, megtalálhatók a nyugati tuja változatos fajtái, borókafélék, legyen szó oszlopos, gömb formájú vagy terülő habitusúakról, illetve jellemzők a fenyőfélék (pl. lucfenyő) is. Azonban a nagyméretű, terebélyes fává növekedő egyedek telepítése meggondolandó, mert későbbiekben túlságosan leárnyékolja a házat, sőt balesetveszélyessé válhat, hulló tűleveleivel pedig bosszúságot tud okozni. Jellemzők a nyírott sövények, akár tujából vagy fagyalból kialakítva.

Megjelenhetnek ezek mellett különösen félárnyékos helyeken, örökzöldek árnyékában a virágaikkal díszítő, gyönyörű rododendronok, de akár helyet kaphatnak itt naposabb részekben a rózsák valamint a liliumok is. Jelentőségük azért nagy, mert vonzzák a tekintetet és oldják a kerítés szigorú vonalvezetését. Igazán látványos elemei lehetnek az előkertnek.

A kert hátsó részében kialakítandó pihenőkertek hangsúlyos növényei lehetnek terebélyesebb fák árnyékában szintén a rododendronok, ám ide célszerűbb minél később virágzó növényeket választani, amikor már elég jó idő van ahhoz, hogy hosszú időt töltsön el az ember a kertben és gyönyörködjön bennük. Éppen ezért a liliumfát nem éri meg a pihenőkertbe telepíteni, viszont lugásra, pergolára bátran futtathatunk rózsát, mely egész nyáron át elkápráztat virágaival. Összességében olyan fajokra kell koncentrálni, melyek segítségével csendes zugot lehet kialakítani, harmóniát teremtenek és látványukkal vagy illatukkal elbűvölnek.



ANYAGHASZNÁLAT

A karaktermegőrzés szempontjából javasolt a cserép és természetes pala használata tetőfedésre.



Kerülendő hullámpala és fémlemezfedés, melyek nem illenek a településképbe.



Ajánlott a térkő burkolat alkalmazása utak és járdák burkolásakor.



KAPUK, AJTÓK, ABLAKOK



Nemesbődön a népi hagyományokat őrző nyílászárók alkalmazása elfogadott. Anyaghasználatban elsősorban a fa ajánlott; az áttört kapura, fa ablakokra és fa ajtóra láthatóak példák, melyek illenek a település karakteréhez.



TORNÁCOK, RÉSZLETEK



A magyar népi építészet jellegzetes elemei a tornácok. A településen már nem sok példát találunk rájuk, némelyik közülük felújításra is szorul, de jól tükrözik az építészeti hagyományokat.

A történeti településrészen az utcáfrontra merőlegesen telepített házak sajátja az oldaltornác, míg a kertvárosias részeken már erkélyek is helyet kaptak a kétszintes házak esetén.



HOMLOKZATKÉPZÉS

A homlokzatok jellemzői hozzájárulnak a nyugodt és tiszta településkép kialakításához Nemesbődön. A hagyományos utcai épületek homlokzatán vakolatdíszítés lelhető fel az ablakok körül; nem tipikus a díszített, népi hagyományokhoz hű oromzat. Kiemelkedő a község polgármesteri hivatalának homlokzata, mely az egykori uradalmi, nagybirtokosi berendezkedés öröksége is egyben.



Anyaghasználatban a természetes anyagokra kell törekedni, mely közel áll a település szelleméhez. A településközpont épületei javarészt utcával párhuzamos gerincű nyeregtetővel épültek, mely meghatározza a homlokzatok építészeti karakterét. A homlokzat stílusának megállapítása nem könnyű feladat, mert a népi mestereket nem kötötték a stílusok szabályai. Nemesbődre nem jellemző a díszített, népies hagyományokat idéző homlokzatképzés.



6

MAI PÉLDÁK

Régi, népi építészeti karaktert hordozó épületek felújítása vagy új építésű épületek elhelyezése hagyományos épületek környezetében



Amennyiben régi ház bővítését tervezzük, településképi szempontból javasolt az utcai homlokzat megtartása. A népi építészet alkotásai az egymásra néző szomszédos házak a mai épületek tervezői számára is példát mutatnak. Nagyobb méretű épületrész vagy nyílászáró az udvar felé, lehetőség szerint az utca felől semleges homlokzati anyaggal burkolva legyen kialakítva.



UTCÁK, TEREK

Nemesbőd településszerkezetét elsősorban a 86-os főútra merőleges utcák hálózata határozza meg. A történelmi településrészek egyes részeit leszámítva az útburkolat minősége kedvezőnek mondható; helyenként a térburkolat is megtalálható. A főtér hiányából adódóan a település központi részét a történelmi településrészen fellelhető katolikus templom, valamint a kertvárosias részhez közeli játszótér és focipálya jelenti.

A játszótér remek szabadtéri és közösségi programok helyszíne, mely a kisgyermekes családok és a fiatal lakosság mindennapi szabadidő-eltöltési helye is. A régi belterületi részen az utcákat vizesárok, míg a kertvárosias részen keskeny zöldfelületi sáv választja el a közlekedésre szánt felületektől. Nemesbőd középületei a Kossuth Lajos és Rákóczi Ferenc utca területére koncentrálódnak.



HIRDETÉSEK, REKLÁMTÁBLÁK

Az épületek homlokzatán kerülendők a fényreklámok és molinók alkalmazása, helyettük a környezethez illeszkedő cégek és természetes anyagból készült táblák elhelyezése javasolt.



IMPRESSZUM

NEMESBŐD KÖZSÉG ÖNKORMÁNYZATA

HONLAPCÍM: www.nemesbod.hu

E-MAILCÍM: onkormanyzat@nemesbod.hu

CÍM: 9749 Nemesbőd, Kossuth Lajos u. 15.

TELEFON: 06-94 354-014

POLGÁRMESTER: Simon Ferenc

FŐÉPÍTÉS: Farkas István

FŐÉPÍTÉS E-MAILCÍME: nemesbod@foepitesz.com

SZERKESZTETTE: Dinnyés Magdolna, Kovács Krisztián, Kőrösi Emese Edit, Pintér Réka, Sághegyi Adél Laura

SZÖVEG: Bujáki Bence, Dinnyés Magdolna, Kovács Krisztián, Pintér Réka, Sághegyi Adél Laura

FOTÓ: Farkas István

ÁBRÁK: Lechner Nonprofit Kft.

GRAFIKAI TERVEZÉS: Dinnyés Magdolna, Kőrösi Emese Edit

Nemesbőd, 2018. április 17.

A kézikönyvben szereplő fotók nem kizárólag a településen készültek!

Az 5-6. és 8. fejezetekben szereplő javaslatok között máshol készült fényképeket is beillesztettünk saját adatbázisunkból, hogy olyan mintákat tudjunk bemutatni, amelyek Nemesbőd arculatát, karakterét kedvező irányba módosíthatják.

A kézikönyvben kerülendő példaként szereplő képek nem a településen készültek.